


## Trincea esplorativa T1 - stratigrafia

Località: Trezano (BS)

Committente: Comune di Trezano

Scala 1:200	Profondità'	Stratigrafia	Descrizione
0,5			Riporto.
1,0	1,00		
1,5	1,30		Terreno vegetale.
2,0			
2,5			Sabbia e ghiaia.
3,0	2,70		
3,5			

Falda: misurata a -2,7 m dal p.c.; prevista una sua risalita fino a -1,6 m dal p.c. nel periodo estivo



Committente: ZAZZARINO MARIA

Geologo Guido Torresani

Via Roma, 4  
25034 Orzinuovi  
tel. 030944193

Località: Cossirano

Data inizio/fine: aprile 2009

Attrezzatura: escavatore

Lunghezza perforazione (m): 2,8

Scala 1:25

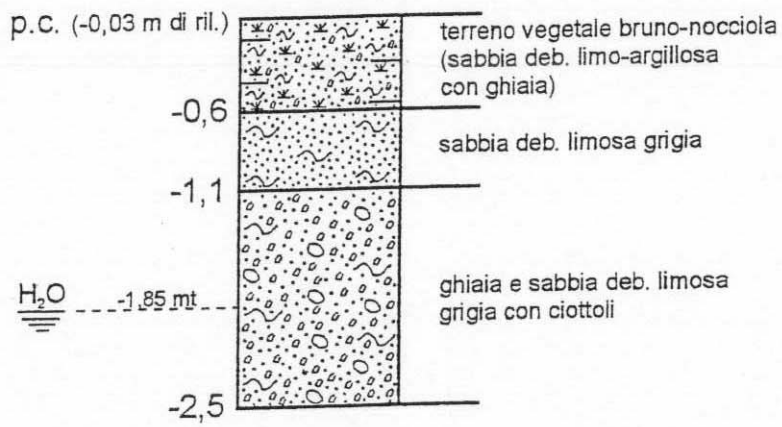
Quota del p.c. s.l.m.(m): 110

Sigla: T2

la falda presenta un'escursione stagionale di circa 1,6 m



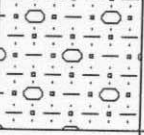
Spessore (m) Profondità (m)	Stratigrafia	Campi piani	DESCRIZIONE	Falda
0,40			terreno vegetale	
0,40			sabbia limosa	
1,10				
1,50			ghiaia e sabbia marrone costipata	settembre l.d. 1,8
0,90				
2,40			ghiaia e sabbia costipata grigia	aprile l.s. 2,4
0,40				
2,80				

# T3



# Trincea esplorativa T4




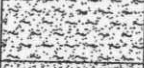





Località: C.na San Gottardo - Trenzano (BS)

Scala 1:200	Profondita'	Stratigrafia	Descrizione
0,5	0,60		Terreno vegetale.
1,0	1,00		Limo sabbioso.
1,5	1,70		Sabbia limosa con ghiaia.
2,0			
2,5			
3,0			
3,5			

# Trincea esplorativa T5 - stratigrafia



Località: Trezano (BS) - Via Cesare Battisti

Committente: Costruzioni Edili Cavalli & Giordano s.n.c.

Scala 1:200	Profondita'	Stratigrafia	Descrizione
	0,5 - 0,40		Riporto.
	1,0 - 0,80		Limo sabbioso.
	1,5 - 1,30		Sabbia limosa.
	2,0 - 1,80		Sabbia e ghiaia.
	2,5		

# Trincea esplorativa T6 - stratigrafia








Località: Trezano (BS) - via Aldo Moro

Scala 1:200	Profondita'	Stratigrafia	Descrizione
0,5			Sabbia limosa.
1,0	1,00		Sabbia e ghiaia.
1,5			
2,0	2,00		
2,5			

# Trincea esplorativa T7 - stratigrafia





Località: Trezano (BS) - Via N. Sauro

Committenti: Sigg. Bersini Gottardo e Bersini Caterina

Scala 1:200	Profondita'	Stratigrafia	Descrizione
	0,50		Ripporto.
	1,00		Limo sabbioso.
			
			
			

# Trincea esplorativa T8 - stratigrafia

Località: Trezano (BS) - Via Cesare Battisti

Scala 1:200	Profondità'	Stratigrafia	Descrizione
0,5	0,40		Riporto.
1,0	0,80		Limo.
1,5	1,30		Sabbia limosa.
2,0	1,80		Sabbia acquifera.
2,5			