



COMUNE DI TRENZANO

PIANO DI GOVERNO DEL TERRITORIO

DOCUMENTO DI PIANO

SISTEMA DELLA MOBILITA'

(Art. 97 e 106 N.T.A. P.T.C. Provincia di Brescia)

TAVOLA 7

INTERRELAZIONE TRA TPL E PERCORSI CICLO-PEDONALI

SCALA 1:10000
 DATA FEBBRAIO 2012
 AGG. SETTEMBRE 2012









IL SINDACO

IL SEGRETARIO

GRUPPO DI LAVORO

- Dott. Arch. Pierfranco Rossetti (aspetti territoriali e urbanistici) - coordinatore
- Angelo Straolizini & Partners S.r.l. (aspetti socio-economici)
- Dott. Ing. Vincenzo Bonometti (aspetti della mobilità)
- Dott. Geol. Guido Torresani (aspetti geologici idrogeologici e sismici)
- Professione Ambiente Studio Associato (aspetti agronomici e ambientali)

LEGENDA

-  PERIMETRO CENTRO ABITATO
-  PERIMETRO TERRITORIO COMUNALE
-  LINEA TRASPORTI BRESCIA SUD
 Linea LS021 "Iseo-Rovato-Chiari-Orzinuovi"
 Linea S203 "Brescia-Macoldio-Orzinuovi-Soncino"
 Linea LS006 "Trenzano-Castelcovati-Chiari"
-  FERMATE TRASPORTO PUBBLICO LOCALE ESISTENTI
-  RAGGIO 350m da posizione fermata TPL
-  PISTE CICLABILI ESISTENTI
-  PISTE CICLABILI DI PROGETTO
-  ITINERARI DI FRUIZIONE PAESISTICA DI PROGETTO
-  VIABILITA' CAMPESTRE CICLABILE ESISTENTE

